

Podstawowe dane trasy

↔ Dystans

26,2 km

🚲 Czas przejazdu

ok. 2h

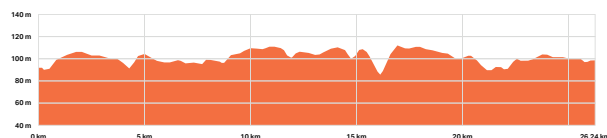
📈 Przewyższenia

+140 m / -140 m

📊 Stopień trudności

łatwy

📈 Profil terenu



Przebieg trasy

- Promno
- Wronczyn
- Pobiedziska
- Kostrzyn

Trasa rowerowa nr 1 rozpoczyna się przy przystanku kolejowym w Promnie i prowadzi przez malownicze tereny Parku Krajobrazowego Promno oraz Puszczy Zielonka.

Po drodze mija Rezerwat przyrody Jezioro Dębiniec, Jeziora Wroczyńskie oraz Wronczyn z zabytkowym kościołem. Następnie wiedzie przez Pobiedziska z historycznym rynkiem, by zakończyć się w Kostrzynie, przy stacji kolejowej i parku miejskim.

POZnań*
Metropolia

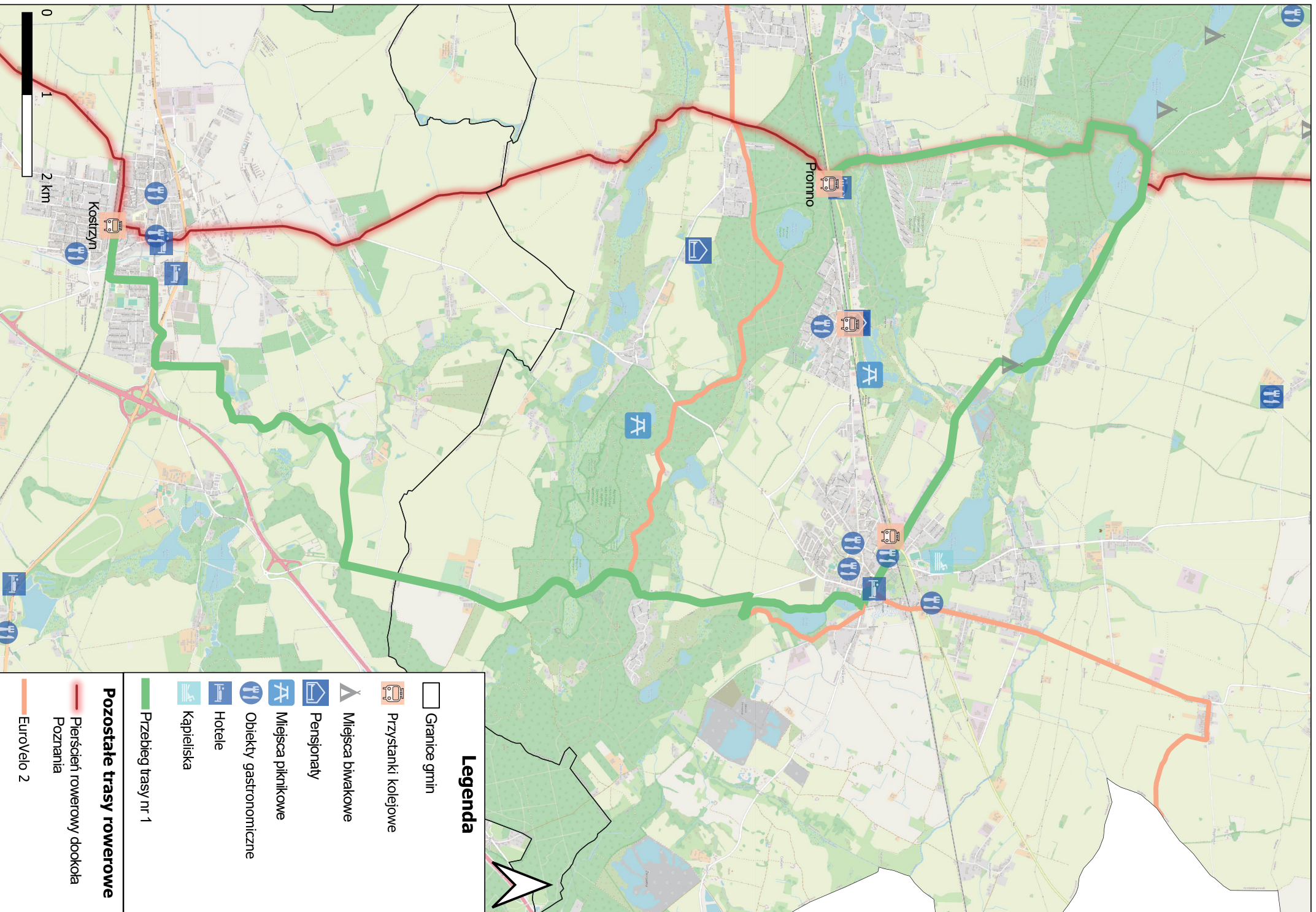
1

Trasy rowerowe Metropolii Poznań





POZnań*
Metropolia

Trasa nr 1
Promno – Kostrzyn



Legenda

-  Granice gmin
 -  Przystanki kolejowe
 -  Miejsca białakowe
 -  Pensjonaty
 -  Miejsca piknikowe
 -  Obiekty gastronomiczne
 -  Hotele
 -  kąpieliska
 -  Przebieg trasy nr 1
- Pozostałe trasy rowerowe**
-  Pienścień rowerowy dookoła Poznania
 -  EuroVelo 2