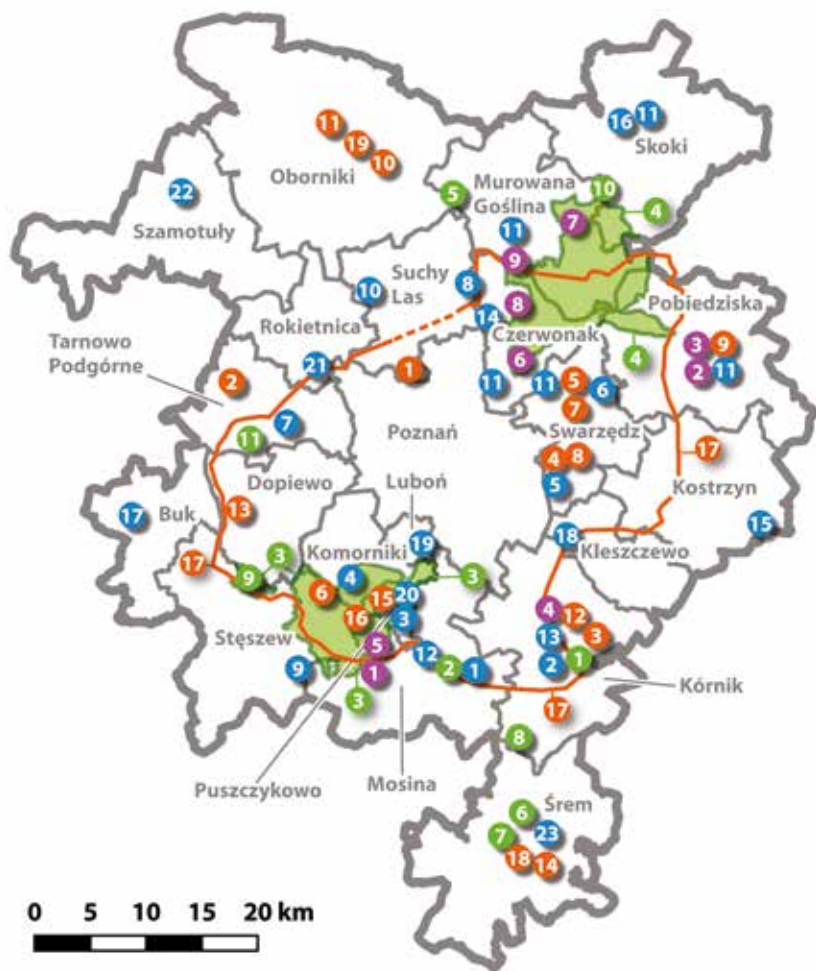




# Atrakcje turystyczne Okolice Poznania



# Atrakcje turystyczne Metropolii Poznań



## Historia i architektura

- 1 Muzeum Pałac w Rogalinie
- 2 Zamek w Kórniku
- 3 Muzeum – Pracownia Literacka Arkadego Fiedlera w Puszczykowie
- 4 Muzeum Narodowe Rolnictwa i Przemysłu Rolno-Spożywczego w Szreniawie
- 5 Muzeum Pszczelarstwa w Swarzędzu
- 6 Muzeum Przyrodniczo-Łowieckie w Uzarzewie
- 7 Muzeum Powstańców Wielkopolskich w Lusowie
- 8 Pałac w Biedrusku
- 9 Pałac w Będlewie
- 10 Zabytkowa zabudowa Gołęczewa
- 11 Szlak Kościołów Drewnianych wokół Puszczy Zielonka
- 12 Kościół św. Michała Archanioła i Matki Bożej Wspomożenia Wiernych w Rogalinie
- 13 Kościół Wszystkich Świętych w Kórniku
- 14 Kościół i klasztor pocysterski w Owińskach
- 15 Kościół św. Kazimierza w Gułtowach
- 16 Kościół św. Mikołaja Biskupa w Skokach
- 17 Kościół św. Krzyża w Buku
- 18 Sanktuarium maryjne w Tulcach
- 19 Luboński Szlak Architektury Przemysłowej
- 20 Dworzec Puszczykowo
- 21 Wiatrak w Rogierówku
- 22 Baszta Halszki w Szamotułach
- 23 Wieża ciśnień w Śremie

## Przyroda

- 1 Arboretum w Kórniku
- 2 Dęby Rogalińskie
- 3 Wielkopolski Park Narodowy
- 4 Park Krajobrazowy „Puszcza Zielonka”
- 5 Rezerwat „Śnieżycowy Jar”
- 6 Mini Zoo w Śremie
- 7 Promenada nad Wartą w Śremie
- 8 Przyrodnicza ścieżka dydaktyczna „Bobrowy Szlak”

- 9 Trzcilińskie Bagno
- 10 Jeziora Gackie, Borowe, Księżę i Dzwonowskie
- 11 Jezioro Lusowskie

## Sport i rekreacja

- 1 Park Wodny „Octopus”
- 2 Tarnowskie Termy
- 3 Kórnickie Centrum Rekreacji i Sportu „Oaza”
- 4 Swarzędzkie Centrum Rekreacji i Sportu
- 5 Cascader Park Linowy Kobylnica
- 6 DELI Park
- 7 Jezioro Swarzędzkie i Dolina Cybiny
- 8 Skatepark w Swarzędzu
- 9 Kuwaka Wake Pobiedziska
- 10 Tor motocrossowy w Obornikach
- 11 Łądowisko w Slonawach
- 12 Hotel Rodan – centrum tenisa i badmintona
- 13 Owocowa Plaża
- 14 Plaża miejska w Śremie
- 15 SPA „Jarnia”<sup>DAY SPA</sup>
- 16 Aktywna Trójka – trasy trzech aktywności po Wielkopolskim Parku Narodowym
- 17 Pierścień Rowerowy dookoła Poznania
- 18 Śremski Sport
- 19 Centrum Rekreacji Oborniki

## Inne atrakcje

- 1 Mosińska Kolej Drezynowa
- 2 Skansen Miniatur Szlaku Piastowskiego
- 3 Gród Pobiedziska
- 4 Makieta kolejowa Borówiec
- 5 Wieża widokowa w Mosinie
- 6 Wieża widokowa – Dziewicza Góra
- 7 Wioska Indiańska w Łopuchówku
- 8 Traperska Osada
- 9 Park Dzieje

---

## SPIS TREŚCI

Mapa atrakcji turystycznych Metropolii Poznań.....	2
Historia i architektura.....	5
Przyroda.....	17
Atrakcje turystyczne na trasie Poznańskiej Kolei Metropolitalnej .	20
Sport i rekreacja.....	25
Inne atrakcje.....	35

---

### Poznańska Lokalna Organizacja Turystyczna

pl. Kolegiacki 17  
61-841 Poznań  
tel. 61 878 56 96, 61 878 55 06  
[www.poznan.travel](http://www.poznan.travel)  
[www.facebook.com/Poznan.travel](https://www.facebook.com/Poznan.travel)

### Powiat Poznański

ul. Jackowskiego 18  
60-509 Poznań  
tel. 61 841 05 00, 61 222 89 70  
[www.powiat.poznan.pl](http://www.powiat.poznan.pl)  
[www.facebook.com/powiatpoznanski](https://www.facebook.com/powiatpoznanski)

### Stowarzyszenie Metropolia Poznań

ul. Wyszyńskiego 8  
61-124 Poznań  
tel. 61 669 80 52  
[www.metropoliapoznan.pl](http://www.metropoliapoznan.pl)  
[www.facebook.com/MetropoliaPoznan](https://www.facebook.com/MetropoliaPoznan)

## PODRÓŻOWANIE PO OKOLICACH POZNAŃ

### POCIĄG



Do większych miejscowości Metropolii Poznań można dojechać Poznańską Koleją Metropolitalną. Dla każdej atrakcji turystycznej podano symbol linii kolejowej (schemat linii znajduje się na rozkładówce w środku publikacji), nazwę najbliższej stacji oraz odległość od niej. Rozkład jazdy pociągów jest dostępny na stronie [www.rozklad-pkp.pl](http://www.rozklad-pkp.pl).

### AUTOBUS



Do większości atrakcji Metropolii Poznań można dojechać autobusem. Więcej informacji o połączeniach na [www.e-podroznik.pl](http://www.e-podroznik.pl), [www.poznan.jakdojade.pl](http://www.poznan.jakdojade.pl) i na stronach internetowych poszczególnych gmin.

### SAMOCHÓD



Wszystkie atrakcje opisane w publikacji są dostępne samochodem.

### POZNAŃSKA KARTA TURYSTYCZNA

Z Poznańską Kartą Turystyczną wstęp bezpłatny, z rabatem lub upominkowy gadżet.



---

Folder powstał we współpracy z Powiatem Poznańskim, Stowarzyszeniem Metropolia Poznań i gminami członkowskimi PLOT. Wydatek sfinansowany przez Unię Europejską w ramach Programu Operacyjnego Pomoc Techniczna 2014-2020.

# Historia i architektura

Okolice Poznania były miejscami wielu istotnych bitew, zarówno za czasów Władysława Łokietka, jak i podczas Powstania Wielkopolskiego w latach 1918-1919. Przez okolice Poznania przejeżdżały i zatrzymywały się postaci historyczne, z Napoleonem Bonapartem na czele. Tutaj budowały swoje siedziby wielkie rody, jak to uczynili w Kórniku Górkowie oraz ich następcy Działyńscy. Śladem tego dziedzictwa są liczne dwory i pałace. W podpoznańskich miejscowościach rodzili się także słynni Polacy, choćby pochodząca z Bzyna poetka-noblistka Wisława Szymborska. Okolice Poznania obfitują w wielorakie atrakcje. Każdy znajdzie coś dla siebie: od średniowiecznych grodów, przez drewniane kościołki, liczne muzea, po urządzone z przepychem pałace.

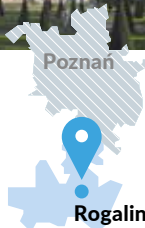


## 1 Muzeum Pałac w Rogalinie



Źródło: Archiwum Muzeum Narodowego w Poznaniu

Rogalin  
ul. Arciszewskiego 2  
Gmina Mosina  
tel. 61 813 88 00  
[www.rogalin.mnp.art.pl](http://www.rogalin.mnp.art.pl)



We wnętrzach rezydencji znajduje się muzeum, którego **zbiory przybliżają historię arystokratycznego rodu Raczyńskich**. Ekspozycja obejmuje również **powozownię** oraz **Galerię Malarstwa** z obrazami m.in. Matejki, Chełmońskiego czy Malczewskiego, jednych z najbardziej znaczących polskich malarzy drugiej połowy XIX stulecia. Istnieje możliwość wypożyczenia **audioprzewodników** po wnętrzach pałacu oraz **tabletu z audio i video wycieczką** po Galerii Obrazów.

Galerię Obrazów można zwiedzać z tabletem



Źródło: P. Namioła

F 8 km  
  
Mosina

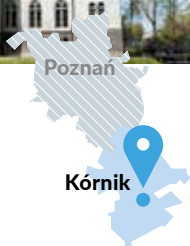


## 2 Zamek w Kórniku

foto: Archiwum Powiatu Poznańskiego



Kórnik  
ul. Zamkowa 5  
Gmina Kórnik  
tel. 61 817 00 81  
[www.bkpan.poznan.pl](http://www.bkpan.poznan.pl)



Obecnie **XIX-wieczny neogotycki zamek** ma wygląd i charakter nawiązujący do budowli obronnych. Mieści się tu dziś **muzeum**, w którym znajdują się m.in. obrazy mistrzów polskich i europejskich, kolekcje numizmatyczne, militaria polskie i wschodnie oraz zbiory etnograficzne i przyrodnicze z Australii i Oceanii. Obiekt można zwiedzać, korzystając z **gry turystycznej-questu „Zamek w Kórniku”** (do pobrania z [www.kornik.pl](http://www.kornik.pl)).

*Legenda głosi, że zamkowe komnaty nawiedzane są przez ducha Białej Damy*




F 4,7 km  
  
Kórnik



## 3 Muzeum – Pracownia Literacka Arkadego Fiedlera w Puszczykowie

foto: Archiwum Powiatu Poznańskiego



Puszczykowo  
ul. Słowackiego 1  
tel. 61 813 31 90  
61 813 37 94  
[www.fiedler.pl](http://www.fiedler.pl)



Muzeum mieści się w starym domu rodziny Fiedlerów. Zgromadzono w nim **najciekawsze pamiątki i trofea z wypraw Arkadego Fiedlera**, pisarza i podróżnika oraz jego synów. Niektóre z eksponatów można wypróbować np. pograć na tam-tamie lub innym egzotycznym instrumencie. Oryginalną atrakcją jest **replika legendarnego żaglowca Krzysztofa Kolumba Santa Maria** w skali 1:1. W Ogrodzie Kultur i Tolerancji wokół muzeum można podziwiać również **Bramę Słońca z Boliwii**, kalendarz Azteków czy **posąg z Wyspy Wielkanocnej**.



Replika żaglowca Krzysztofa Kolumba

foto: Archiwum Muzeum-Pracowni Literackiej A. Fiedlera



F 0,5 km  
  
Puszczykowo



## 4 Muzeum Narodowe Rolnictwa i Przemysłu Rolno-Spożywczego w Szreniawie



Szreniawa  
ul. Dworcowa 5  
Gmina Komorniki  
tel. 61 810 76 29  
[www.muzeum-szreniawa.pl](http://www.muzeum-szreniawa.pl)

foto: Archiwum Muzeum Narodowego Rolnictwa w Szreniawie

## 5 Muzeum Pszczelarstwa w Swarzędzu



Swarzędz  
ul. Poznańska 35  
Gmina Swarzędz  
tel. 61 651 18 17  
[www.muzeum-szreniawa.pl](http://www.muzeum-szreniawa.pl)

foto: Archiwum Muzeum Narodowego Rolnictwa w Szreniawie

Muzeum prezentuje **zabytki dotyczące dziejów wsi polskiej, rolnictwa i przemysłu rolno-spożywczego** z terenu całej Polski. Ponadto organizuje liczne **imprezy i pokazy** m.in. wypieku chleba, wyrobu masła, świec, jesiennych prac polowych, pracy wozu strażackiego, dawnych wiejskich zwyczajów weselnych i świątecznych.



**Ważąca blisko 9 500 kg samobieźna lokomobila parowa z 1919 r.**



**G 0,3 km**  
  
Szreniawa



foto: M. Kaczmarczyk



**D 1 km**  
  
Swarzędz



Skansen stanowi **unikatowy w skali europejskiej zbiór uli** ilustrujący w ekspozycji plenerowej historię bartnictwa i pszczelarstwa na ziemiach polskich. Na terenie Skansenu można zobaczyć **wystawę poświęconą owadom użytkowym** w Polsce i na świecie. Skansen mieści się w parku o powierzchni 4,5 ha, który powstał w II połowie XIX wieku. Na jego terenie stoi stylowy **pałacyk myśliwski**.





## 6 Muzeum Przyrodniczo- łowieckie w Uzarzewie

foto: Archiwum Muzeum Narodowego Rolnictwa w Szreniawie



Uzarzewo  
ul. Akacyjowa 12  
Gmina Swarzędz  
tel. 61 818 12 11  
[www.muzeum-szreniawa.pl](http://www.muzeum-szreniawa.pl)

Muzeum tworzą **XIX-wieczny neorenesansowy pałac** oraz **nowoczesny pawilon**, otoczone parkiem. Prezentuje **ekspozycję na temat historii łowiectwa**: broń, akcesoria i trofea łowieckie. W stajni-powozowni pokazane jest **środowisko przyrodnicze** Wielkopolski i zasiedlająca je fauna, ze szczególnym uwzględnieniem zwierząt łownych. Można również podziwiać **trofea myśliwskie** Adama Smorawińskiego.



Trofea myśliwskie Adama Smorawińskiego



foto: M. Kaczmarczyk

## 7 Muzeum Powstańców Wielkopolskich w Lusowie

foto: Archiwum Muzeum Powstańców Wielkopolskich w Lusowie



Lusowo  
ul. Ogrodowa 3a  
Gmina Tarnowo Podgórne  
tel. 61 814 69 52  
[www.muzeumlusowo.pl](http://www.muzeumlusowo.pl)

Muzeum nosi imię gen. Józefa Dowbora Muśnickiego. Prezentuje **ekspozycję związaną z powstańcami wielkopolskimi**. Równie ważną częścią ekspozycji są pamiątki związane z gen. Dowborem-Muśnickim i jego rodziną, zwłaszcza córkami Janiną i Agnieszką, które zginęły w 1940 roku w Katyniu i Palmirach. Ostatnia **część ekspozycji dotyczy walk Wielkopolan poza granicami Wielkopolski w latach 1919-1920**, a więc m.in. w wojnie polsko-bolszewickiej.

*Ekspozycje związane z powstańcami wielkopolskimi*



foto: Archiwum Muzeum Powstańców Wielkopolskich w Lusowie



C 3,7 km  
Kobylnica



H 9,2 km  
Pałędzie





## 8 Pałac w Biedrusku



fol. Archiwum Urzędu Gminy Suchy Las



Biedrusko  
ul. 1 Maja 82  
Gmina Suchy Las  
tel. 793 330 036  
[www.zamekbiedrusko.pl](http://www.zamekbiedrusko.pl)

Neorenesansowy obiekt wzniesiony w latach **1877-80** przez Ludwika Huhna dla Albrechta Ottona von Treskow. Piętrowy, z kwadratową wieżą i filarowymi gankami, nakryty płaskim dachem z **bogato dekorowanymi wnętrzami**. Gościli tu Wilhelm II i Ferdinand Foch. W **parku obok pałacu** znajduje się **amfiteatr**, altana westchnień, **stawy i fontanna**. Na terenie pałacu ma siedzibę **Muzeum Wojskowe i Architektury Wnętrz**. Ponadto w pałacu działa hotel i restauracja.

## 9 Pałac w Będlewie



fol. S. Malecha



Będlewo  
ul. Parkowa 1  
Gmina Stęszew  
tel. 61 813 51 87,  
61 669 83 11  
[www.palacbedlewo.pl](http://www.palacbedlewo.pl)

Pałac został wzniesiony w **1866 r. w stylu neogotyku angielskiego**. Towarzyszy mu **park** o powierzchni 9 ha z **trzema stawami i romantyczną grotą**. Dziś jest to Ośrodek Badawczo-Konferencyjny Instytutu Matematycznego Polskiej Akademii Nauk. Historyczne zabudowania zostały uzupełnione nowoczesnym obiektem hotelowym.

*Marmurowa fontanna zdobi piękny park w stylu angielskim z licznymi zabytkowymi drzewami.*



fol. S. Malecha



Pałac posiada bogato dekorowane wnętrza

fol. Archiwum Urzędu Gminy Suchy Las


B 2,5 km  
  
Bolechowo



G 6,3 km  
  
Stęszew



# 10 Zabytkowa zabudowa Gołęczewa



fot. Archiwum Urzędu Gminy Suchy Las

Gołęczewo  
Gmina Suchy Las



Szachulcowa stacja kolejowa, zajazd „Pod Żółtą Gwiazdą”, szkoła (dawny dom gminny), łaźnia oraz 38 domów i zagród posiadają **osobne wpisy do rejestru zabytków**. Niemcy chcieli uczynić z Gołęczewa **wzorcową wieś osadniczą**, więc wykupili ją w roku 1901 i pilnie przystąpili do realizacji projektu architekta Paula Fischera. Domy z wysokimi dachami wznoszono w barwach pruskich – białe z aplikacjami czerwonymi i czarnymi. Miejscość można zwiedzać korzystając z **gry turystycznej-questu „Gołęczewo – wieś wzorcowa”** (do pobrania z [www.suchylas.pl](http://www.suchylas.pl)).



fot. Archiwum Urzędu Gminy Suchy Las

Szachulcowa zabudowa wpisana do rejestru zabytków



fot. Archiwum Urzędu Gminy Suchy Las

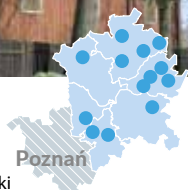


# 11 Szlak Kościołów Drewnianych wokół Puszczy Zielonka



Kościół w Węglewie. fot. Archiwum PIOT

Gminy:  
Czerwonak, Swarzędz,  
Murwana Goślina,  
Pobiedziska, Kiszkowo, Skoki



[www.turystyka.puszcza-zielonka.pl/szlaki-turystyczne/szlak-kościolow-drewnianych](http://www.turystyka.puszcza-zielonka.pl/szlaki-turystyczne/szlak-kościolow-drewnianych)

Szlak ma łącznie aż **140 km długości**. Na odwiedzających czeka **dwanaście urokliwych kościółków drewnianych** w: Długiej Goślinie, Kicinie, Kiszkowie, Łagiewnikach Kościelnych, Raczkowie, Jabłkowie, Rejewcu, Skokach, Sławnie, Uzarzewie, Węglewie i Wierzenicy. Najstarsze (Węglewo i Wierzenica) wzniesiono już w średniowieczu, historia pozostałych sięga XVII wieku.



**Bogato zdobiony barokowy ołtarz z XVIII wieku w kościółku w Jabłkowie**



## 12 Kościół Św. Michała Archanioła i Matki Bożej Wspomożenia Wiernych w Rogalinku



Rogalinek  
ul. Wodna 8  
Gmina Mosina  
tel. 61 893 80 61

[www.rogalinek.archpoznan.pl](http://www.rogalinek.archpoznan.pl)

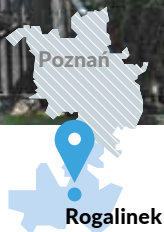


foto: Archiwum Urzędu Miejskiego w Mosinie

## 13 Kościół Wszystkich Świętych w Kórniku



Kórnik  
ul. Średzka 1  
Gmina Kórnik  
[www.parafawszystkich.pl](http://www.parafawszystkich.pl)



foto: T. Stachowiak

**Późnobarokowy drewniany kościółek** został wybudowany na przełomie XVII i XVIII wieku. Świątynia położona na skraju wsi kryta jest gontem, dach zwieńczony wieżyczką. Kościółek posiada bogate wyposażenie. Do najciekawszych zabytków należy **ołtarz z wierną kopią oryginalnej późnogotyckiej rzeźby Matki Boskiej z Dzieciątkiem (skradzionej w 2002 roku)** oraz **ołtarz boczny** stanowiący przykład sztuki ludowej z XVII/XVIII wieku.

**Wzniesiony w 1437 roku** z fundacji możnego rodu **Górków**. Wewnątrz znajdziemy trzy późnorenesansowe płyty nagrobne Górków z XVI w., a także alabastrowy nagrobek Teofili z Działyńskich Szol-dzkiej-Potulickiej (popularnej „Białej Damy”, czyli ducha nawiedzającego zamek w Kórniku) z XVIII w. W podziemiach kościoła mieszczą się krypty Działyńskich i Zamoyskich.



foto: Archiwum Urzędu Miejskiego w Mosinie

Drewniany kościółek z przełomu XVII i XVIII wieku



foto: Archiwum Urzędu Miejskiego w Mosinie

W podziemiach mieszczą się krypty Działyńskich i Zamoyskich



foto: Archiwum Urzędu Miasta i Gminy Kórnik

F 4,6 km  
  
Mosina



E 4,4 km  
  
Kórnik



## 14 Kościół i klasztor pocysterski w Owińskach

foto: Archiwum Urzędu Gminy Czerwonak



Owińska  
pl. Przemysława  
Gmina Czerwonak  
tel. 602 727 606 (muzeum)  
[www.owinska.pl](http://www.owinska.pl),  
[www.niewidomi.edu.pl](http://www.niewidomi.edu.pl)



## 15 Kościół św. Kazimierza w Gułtowach

foto: H. Białdwinio



Gułtowy  
ul. Pałacowa 8  
Gmina Kostrzyn



Klasztor został wzniesionych ok. 1250 r. Dziś można podziwiać **późnobarokowy kościół pw. św. Jana Chrzciciela**, a w klasztornych murach znajduje się Specjalny Ośrodek Szkolno-Wychowawczy dla Dzieci Niewidomych. W przyległym parku powstał **jedyny w Europie Park Orientacji Przemysłowej**, gdzie niewidome dzieci uczą się poruszania w terenie (otwarty również dla zwiedzających). Działa tu również unikalne **Muzeum Tyflogiczne**. Miejsce można zwiedzić z **grą turystyczną-questem „Wokół klasztoru w Owińskach”** (do pobrania z [www.czerwonak.pl](http://www.czerwonak.pl)).



Jedyny  
w Europie  
na taką skalę  
Park Orientacji  
Przemysłowej

foto: Archiwum PLOT

**B** 1,2 km  
  
Owińska



Drewniana  
wieża  
pochodzi  
z 1834 r.

foto: Archiwum Urzędu  
Miejskiego w Kostrzynie

**D** 2,3 km  
  
Gułtowy



## 16 Kościół św. Mikołaja Biskupa w Skokach

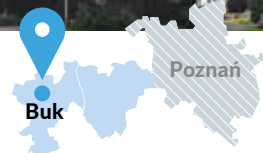
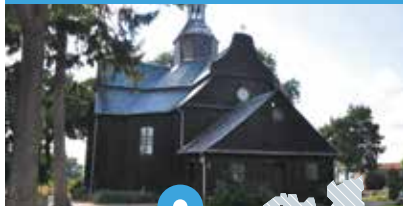


Skoki  
ul. Kościelna 7  
Gmina Skoki  
[www.gmina-skoki.pl](http://www.gmina-skoki.pl)  
[www.parafraskoki.pl](http://www.parafraskoki.pl)

foto: K. Lubawa

Ta niewielka malownicza świątynia została zbudowana **w latach 30. XVIII wieku**, na miejscu wcześniejszego kościoła. Wyróżnia ją konstrukcja słupowo-ramowa, wypełniona ceglami. W istocie jest to **odmiana muru pruskiego**. **Wnętrze** jest utrzymane w zdobnym **rokokowym stylu**. Kościół jest częścią **Szlaku Kościołów Drewnianych wokół Puszczy Zielonka**.

## 17 Kościół św. Krzyża w Buku



Buk  
ul. Bohaterów  
Bukowskich  
Gmina Buk  
tel. 61 814 01 41  
[www.sanktuarium-buk.pl](http://www.sanktuarium-buk.pl)

foto: N. Wejmann

Ten zabytkowy **drewniany kościół** został zbudowany w **1760 r.** Zachował się do naszych czasów z oryginalnymi malowidłami ściennymi przedstawiającymi sceny z życia św. Wojciecha. Do **najcenniejszych przedmiotów** z wyposażenia świątyni należą **krucyfiks** i **kamienna kropielnica** z przełomu XV i XVI wieku. Przy kościele zachowała się **drewniana dzwonnica z 1757 r.** oraz figura „Ecce Homo” z 1762 r.



Świątynię  
wyróżnia  
konstrukcja  
słupowo-  
ramowa

foto: J. Pindyk

Malowidła  
ścienne  
przedstawiają  
sceny z życia  
św. Wojciecha



foto: N. Wejmann

**B** 1,1 km  
  
Skoki



**H** z km  
  
Buk

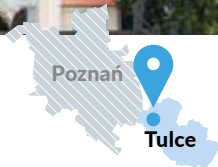


## 18 Sanktuarium maryjne w Tulcach

foto: Archiwum Urzędu Gminy w Kleczewie



Tulce  
ul. Pocztowa 1  
Gmina Kleczewo  
tel. 61 870 50 55  
[www.parafiatulce.pl](http://www.parafiatulce.pl)



Kościół pw. Narodzenia NMP został wzniesiony w I połowie XIII wieku z fundacji łodziów w stylu późnoromańskim. Był przebudowany w XV, XVI i pod koniec XVIII wieku. Jest jednym z dziesięciu sanktuariów maryjnych na prawie papieskim znajdujących się na terenie archidiecezji poznańskiej. Znajduje się na **Szlaku Romańskim**. We wnętrzu znajdują się: **Figura Tuleckiej Pani z 1500 r.**, barokowy ołtarz główny i ołtarze boczne z XVII wieku.

*Drewniana  
dwukondygnacyjna  
dzwonnica z 1860 r.*



## 19 Luboński Szlak Architektury Przemysłowej



foto: J. Pindych

Luboń  
tel. 61 813 00 72, 500 287 325  
(rezerwacja biletów na wycieczki)  
[www.oklubon.pl](http://www.oklubon.pl),  
[www.lubon.poznan.travel](http://www.lubon.poznan.travel)



Tajemnice, większe i mniejsze, wyjaśnione i czekające nadal wyjaśnienia, wpisane są w ponad **stuletnią historię lubońskich fabryk**. Przygoda zaczyna się w okresie, który dla Polaków był czasem walki o własne państwo, a kończy w momencie przekształceń własnościowych, związanych z przemowymi zmianami politycznymi, jakie dokonały się w Polsce w latach 90. XX wieku. Szlak można zwiedzać w trakcie cyklicznych **wycieczek z przewodnikiem**, organizowanych przez Ośrodek Kultury w Luboniu oraz samodzielnie, wykorzystując specjalną **turystyczną aplikację**.

Industrialne  
przestrzenie  
to ponad  
100 lat historii



foto: J. Pindych





## 20 Dworzec Puszczkowo



foto: A. Polaszczyk



Puszczkowo  
ul. Wczasowa 1  
tel. 61 633 62 83  
(Centrum Ekoinfo)  
61 819 45 63 (restauracja)  
[www.puszczkowo.pl](http://www.puszczkowo.pl)  
[www.eko-lokomotywa.pl](http://www.eko-lokomotywa.pl)

Stacja w Puszczkowie, słynnym podpoznańskim letnisku, **istnieje od 1897 r.** Pierwszy budynek dworca wzniesiono natomiast w roku 1904. Ostatyczny kształt z charakterystyczną **wieżyczką zegarową** zyskał w 1910 r. i od tego czasu pozostał niezmienny. Od roku 1983 jest zabytkiem, a dziś funkcjonuje tu **restauracja**. W znajdującym się po drugiej stronie torów budynku nastawni kolejowej znajduje się Centrum Ekoinfo – **punkt informacji turystycznej i edukacji ekologicznej**.



W urokliwych  
wnętrzach  
mieści się  
restauracja



foto: A. Polaszczyk



0 km  
Puszczkowo



## 21 Wiatrak w Rogierówku




foto: Archiwum Muzeum Pierwszych Piastów na Lednicy



Rogierówko  
ul. Muzealna 5  
Gmina Rokietnica  
tel. 61 848 20 51  
[www.lednicamuzeum.pl](http://www.lednicamuzeum.pl)

Choć dokładna data jego budowy nie jest znana, to historia wiatraka sięga przynajmniej **1905 r.** Został zbudowany przez niemieckiego majstra dla hrabiny Wiśniewskiej. Jest **typem holendra na planie ośmiokąta, jedynym wiatrakiem tego typu w Polsce**. Dolna kondygnacja zawierała maszynę parową. Cały **napęd wiatrowy** wykonany został z **egzotycznego drzewa gwajakowego**. Obecnie w wiatraku funkcjonuje **Muzeum Młynarstwa**, oddział Muzeum Pierwszych Piastów na Lednicy.



Wiatrak  
typu  
holender  
na planie  
ośmiokąta

foto: Archiwum Muzeum Pierwszych Piastów na Lednicy



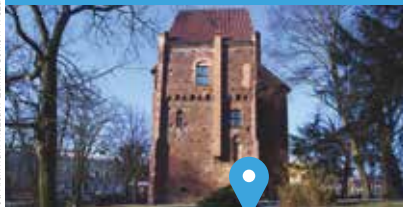
1,23 km  
Kiekrz



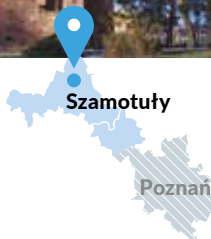


## 22 Baszta Halszki w Szamotułach

foto: Archiwum Muzeum-Zamku Górków w Szamotułach



Szamotuły  
ul. Wroniecka 30  
Gmina Szamotuły  
tel. 61 292 18 13  
[www.zamek.org.pl](http://www.zamek.org.pl)



**Późnogotycka wieża** wzniesiona w XV wieku była **wkomponowana w ciąg murów obronnych wokół zamku**. Swą nazwę zawdzięcza księżnej Elżbiecie Ostrogskiej, zwanej Halszką. W XVI wieku z rozkazu króla Zygmunta Augusta księżna miała zostać wydana za mąż wbrew swej woli za Łukasza III Górkę. Ten, wedle legendy, osadził ją na 14 lat w baszcie, nakładając na jej twarz czarną metalową maskę. Dziś wieża jest **siedzibą muzeum**, w którego zbiorach znajduje się między innymi **kolleksja ikon**. Losy księżnej Halszki i dzieje miasta można poznać, korzystając z **gry turystycznej-questu „Śladami Czarnej Halszki”** (do pobrania na stronie [www.regionwielkopolska.pl](http://www.regionwielkopolska.pl)).

*Legenda głosi, że nocą w pobliżu baszty można zobaczyć ducha nieszczęśliwej księżnej Halszki.*



Szamotuły



## 23 Wieża ciśnień w Śremie

foto: J. Pindyth



Śrem  
ul. Mickiewicza  
Gmina Śrem  
[www.srem.pl](http://www.srem.pl)



To najbardziej rozpoznawalny budynek w panoramie Śremu. Został zbudowany w **1909 r.** i wznosi się na **wysokość blisko 44 m**. Swym wyglądem **przypomina gotyckie baszty obronne**. Wewnątrz znajduje się **zbiornik o pojemności ok. 240 m<sup>3</sup>**, który podtrzymuje konstrukcję dachu. Warto obejrzeć ją w scenerii nocnej, kiedy jest pięknie oświetlona. Prawdopodobnie w miejscu wieży do XVII wieku stał kościół św. Mikołaja, który był pierwszą świątynią w mieście.

Wieża swym wyglądem przypomina gotyckie baszty obronne



foto: J. Pindyth



Czempiń

# Przyroda

Okolice Poznania obfitują w liczne lasy i jeziora. Zaledwie 15 km na południe od Poznania znajduje się Wielkopolski Park Narodowy czy pobliski Rogaliński Park Krajobrazowy. Odmienne w charakterze, choć równie atrakcyjne są tereny na północ od miasta z Parkiem Krajobrazowym Puszcza Zielonka oraz Parkiem Krajobrazowym Promno. Unikalnym obszarem jest Biedrusko z pozostałościami budynków porzuconych ponad sto lat temu, by utworzyć tu do dziś użytkowany przez wojsko, choć częściowo dostępny w weekendy dla cywilów, poligon.



## 1 Arboretum w Kórniku



Źródło: Archiwum Biblioteki Kórnickiej

Kórnik  
ul. Parkowa 5  
Gmina Kórnik  
tel. 61 817 00 33

[www.idpan.poznan.pl/o-arboretum](http://www.idpan.poznan.pl/o-arboretum)


Kórnik

Na powierzchni ponad 40 ha zebrano **bogată kolekcję drzew i krzewów** pochodzących z umiarkowanej strefy półkuli północnej. Liczba gatunków i odmian w kolekcjach arboretum wynosi obecnie **około 3500**. Arboretum otwarte jest codziennie, przez cały rok. To bardzo atrakcyjne miejsce na spacer z całą rodziną. Znajduje się tu **plac zabaw dla dzieci, polana edukacyjna, polana piknikowa i ścieżki edukacyjne**. Odbywają się tu **liczne imprezy** przyciągające zarówno wielu mieszkańców Poznania i okolic, jak i turystów (m.in.: Kwitnące Magnolie, Dni azalii i różaneczników). Ogród dendrologiczny można zwiedzać, korzystając z **gry turystycznej-questu „Arboretum w Kórniku”** (do pobrania na stronie [www.regionwielkopolska.pl](http://www.regionwielkopolska.pl)).

E 4,7 km  
Kórnik



## 2 Dęby Rogalińskie



Rogalin  
ul. Arciszewskiego 2  
Gmina Mosina  
tel. 61 813 88 00  
[www.rogalin.mnp.art.pl](http://www.rogalin.mnp.art.pl)

Na terenie Rogalińskiego Parku Krajobrazowego można zobaczyć **wspaniałe okazy dębów** szypułkowych (prawie 2000). Wiele z nich to pomniki przyrody. Najstynniejsze z nich to **Lech** (6,33 m obwodu), **Czech** (7,35 m obwodu, niestety martwy od 1992 r.) i **Rus** (9,15 m obwodu, aktualnie najgrubszy w rogalińskiej dąbrowie) oraz **dąb Edward** (6,18 m obwodu). Rosną nieopodal pałacu, w urokliwej scenerii naturalistycznego parku krajobrazowego.

## 3 Wielkopolski Park Narodowy



fot. P. Łysakowski



Tereny na południe od Poznania, w trójkącie miast Puszczykowo-Stęszew-Mosina Jezioro tel. 61 898 23 23 (Muzeum Przyrodnicze WPN)  
[www.wielkopolskipn.pl](http://www.wielkopolskipn.pl)

W Parku utworzono **18 obszarów ochrony ścisłej** o łącznej powierzchni 260 ha. Ochroną objęto m.in. **32 drzewa pomnikowe**. Przez Park biegnie **5 znakowanych szlaków turystyki pieszej** o łącznej długości 85 km. Szlakami tymi wyznaczono **7 tras wycieczkowych**. W Parku udostępniono ponad **100 km dróg dla rowerzystów** oraz **30 km dla miłośników hippiki**. W rejonie Parku znajdują się **liczne zabytki** m.in. drewniane kościoły, XIX-wieczne dwory, a także **Muzeum Przyrodnicze WPN w Jeziorach**.

Kruche, wiekowe gałęzie wymagają specjalnego podparcia



fot. W. Mania


Raj dla miłośników przyrody i aktywnego wypoczynku



fot. P. Łysakowski



## 4 Park Krajobrazowy „Puszcza Zielonka”



Gminy: Czerwonak,  
Kiszkowo,  
Muruwana Goślina,  
Pobiedziska, Skoki,  
[www.turystyka.puszcza-zielonka.pl](http://www.turystyka.puszcza-zielonka.pl)  
[www.zpkwww.pl](http://www.zpkwww.pl)



foto: Archiwum PLOT

## 5 Rezerwat „Śnieżycowy Jar”



Okolice Starczanowa  
Gmina  
Muruwana Goślina  
[www.poznan.travel](http://www.poznan.travel)

Starczanowo



foto: Archiwum PLOT

Położony na północny wschód od Poznania jest doskonałym miejscem na **rodzinny wypoczynek i rekreację**. Sieć **szlaków rowerowych** w parku i okolicach o **łącznej długości ponad 220 km** należy do najciekawszych w Wielkopolsce. Wytyczono tu również **wiele innych szlaków** m.in. piesze, kajakowy, konny, a także unikatowy Szlak Kościołów Drewnianych, na którym można poznać drewnianą architekturę sakralną tych terenów. W samym sercu parku, w miejscowości Zielonka, można odwiedzić **Arboretum Leśne**, prezentujące bogatą kolekcję roślin z Polski i całego świata.

Doskonałe  
miejsce na  
rodzinną  
wycieczkę



foto: K. Lubawa

Rezerwat florystyczny powołany dla **ochrony** jednego z nielicznych w Wielkopolsce **stanowisk śnieżycy białej** (rośliny spotykanej w Sudetach). Rezerwat jest oblegany przez turystów **na przełomie lutego i marca**, kiedy **kwitnąca śnieżycza** zapowiada wiosnę i tworzy z kwiatów przepiękny biały dywan. Przy okazji wizyty w rezerwacie warto odwiedzić położone w pobliżu nad Wartą malownicze **grodzisko średniowieczne**, zwane **Ostrowem Radzimskim**.

**Kwitnąca śnieżycza  
zapowiada  
wiosnę**



**B 8,4 km**  
Muruwana  
Goślina





# Poznańska Kolej Metropolitalna

## Atrakcje turystyczne na trasie Poznańskiej Kolei Metropolitalnej

WRONKI

I

NOWY TOMYŚL

H

BUK

G

GRODZISK WLKP.

- Linie uruchamiane w 2018 roku
- Linie uruchamiane w latach 2019-2021

Oznaczenia literowe linii kolejowych odpowiadają oznaczeniom przy wizytówkach poszczególnych atrakcji turystycznych. Nazwy stacji kolejowych podano dla miejscowości położonych najbliżej atrakcji wymienionych w niniejszej publikacji.



## 6 Śremskie Mini Zoo

for. Archiwum Urzędu Miejskiego w Śremie



Śrem  
ul. Poznańska 15  
(Park im. Powstańców  
Wielkopolskich)  
Gmina Śrem  
[www.srem.pl](http://www.srem.pl)

Jedną z atrakcji Parku im. Powstańców Wielkopolskich jest znajdujące się tam mini zoo. Oprócz **kóz, owiec i wielu ptaków** atrakcją zoo są **kangury, emu, alpaki oraz mundzaki chińskie**. Przy wybiegach dla zwierząt zobaczyć możemy **figury zwierząt afrykańskich**. W zoo można wypożyczyć drewniane wózki do przewożenia dzieci.

## 7 Promenada nad Wartą w Śremie

for. Archiwum Urzędu Miejskiego w Śremie



Południowy brzeg Warty  
w centrum Śremu  
Gmina Śrem  
[www.srem.pl](http://www.srem.pl)

To idealne miejsce do aktywnego spędzania czasu. Promenada jest **trasą spacerowo-rowerową** o długości **około 2 km**. Podczas spaceru miłośnicy przyrody mogą zobaczyć **12 pomników przyrody**. Przy Promenadzie ustawione są pomniki/ławeczki oraz plac zabaw dla dzieci.

Atrakcją mini zoo są figury afrykańskich zwierząt



for. Archiwum Urzędu Miejskiego w Śremie

Ławeczka pomnikowa Heliodora Święcickiego – założyciela i pierwszego rektora Wszechnicy Piastowskiej (od 1920 r. Uniwersytetu Poznańskiego)



for. Archiwum Urzędu Miejskiego w Śremie

F 21,2 km  
  
Czempin



F 20,1 km  
  
Czempin



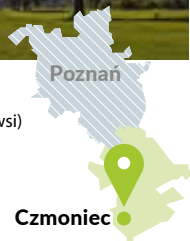


## 8 Przyrodnicza ścieżka dydaktyczna „Bobrowy Szlak”



foto: K. Sierpowska

Czmoniec (początek ścieżki przy drodze na północ od wsi)  
Gmina Kórnik  
[www.kornik.pl](http://www.kornik.pl)



Ta urokliwa ścieżka biegnąca przez Rogaliński Park Krajobrazowy poprowadzona jest przez **tereny leśne** i obszary **łąk nadrzecznych**, zapewniając niepowtarzalne widoki na starorzecza Warty oraz jej naturalne rozlewiska. Ścieżka składa się z **9 przystanków z tablicami informacyjnymi**. Powstały **trzy warianty ścieżki o różnych stopniach trudności**: żółty – 1 km przeznaczony dla najmłodszych, zielony – ok. 2,5 km przeznaczony dla średnio wytrzymałych, czerwony – 4 km dla zaawansowanych. Na trasie ścieżki znajduje się **wieża widokowa**.

## 9 Trzcielińskie Bagno



foto: A. Męćtala

Trzcielińskie Bagno na północ od Stęszewa  
Gmina Dopiewo  
[www.wielkopolskipn.pl](http://www.wielkopolskipn.pl)



Ten **obszar ochrony ścisłej jest częścią Wielkopolskiego Parku Narodowego**. Obejmuje 38,14 ha, w tym silnie zarastające i bagniste Jezioro Trzcielińskie w dolinie rzeki Samicy. Jest **miejszem lęgowym ponad 60 gatunków ptaków**, więc warto wybrać się tutaj z lornetką. Można tu spotkać m.in. czajkę, czaplę siwą, błotniaka stawowego, myszozłowa zwyczajnego, kanię rudą, a także żurawia i wilgę.



foto: M. Bartkowiak

Szlak wiedzie łąkami, skrajem rozlewisk, czasem lasem



foto: P. Łysakowski

Można tu spotkać m.in. czaplę siwą



# 10 Jeziora Gackie, Borowe, Księżę i Dzwonowskie



foto: K. Lubawa

Gminy Murowana Goślina i Skoki  
[www.murowana-goslina.pl](http://www.murowana-goslina.pl)  
[www.gmina-skoki.pl](http://www.gmina-skoki.pl)



Okolice Skoków obfitują w jeziora. Okolice te sprzyjają również **aktywnemu wypoczynkowi** takiemu jak **wycieczki rowerowe** czy **spacery**. Pretekstem do tego może być przebiegający w pobliżu Szlak Cysterski. Warto wiedzieć także, że jeziora w rejonie Skoków są **rajem dla wędkarzy**.

Malownicze jeziora w okolicy Skoków



foto: K. Lubawa

# 11 Jezioro Lusowskie



foto: Archiwum Urzędu Gminy Tarnowo Podgórne

Lusowo  
ul. Ogrodowa (dojazd na plażę)  
Gmina Tarnowo Podgórne  
[www.tarnowo-podgorne.pl/dla-turystow](http://www.tarnowo-podgorne.pl/dla-turystow)



Jezioro znajduje się na **Obszarze Chronionego Krajobrazu**, co sprawia, że woda w nim jest jedną z najczystszych w regionie. Do wypoczynku nad jeziorem zachęca **nowoczesna plaża** w Lusowie. Ze względu na obfitość gatunków ryb jezioro **jest chętnie odwiedzane przez wędkarzy**. W pobliżu nie brakuje także **siedlisk ptaków**, a wzdłuż północnego brzegu jeziora rozciąga się **romantyczna aleja lipowo-topolowa**.



foto: Archiwum Urzędu Gminy Tarnowo Podgórne

Jedno z najczystszych jezior w regionie



# Sport i rekreacja

Przez tereny wokół Poznania przebiegają setki kilometrów szlaków pieszych i rowerowych, dzięki którym można poznać zarówno zabytki, jak i przyrodę, tworzące razem podmiejski krajobraz. W okolicach Poznania znajdują się liczne kompleksy sportowe i parki wodne, a spragnieni mocniejszych wrażeń mogą skorzystać z oferty parków linowych czy pojeździć na torze motocrossowym. Na potrzebujących relaksu i odpoczynku czekają nowoczesne i nietuzinkowo urządzone obiekty spa.



## 1 Park Wodny „Octopus”



foto: Archiwum Urzędu Gminy Suchy Las



Suchy Las  
ul. Szkolna 18  
Gmina Suchy Las  
tel. 61 892 62 70  
[www.octopus.suchylas.pl](http://www.octopus.suchylas.pl)

W tym **nowoczesnym parku wodnym** każdy znajdzie coś dla siebie: sześciotorowy **basen** zapewniając idealne warunki do rekreacyjnego pływania, a także basen rekreacyjny wyposażony w liczne atrakcje wodne m.in. **leżanki wodne, gejzer powietrzny, masaże** czy **wreszcie zjeżdżalnie**. Obok pływalni w obiekcie mieści się **bowling, restauracja** oraz bogato wyposażone studio konferencyjno-biznesowe.

foto: Archiwum Urzędu Gminy Suchy Las



Doskonałe  
miejsce  
rozrywki dla  
całej rodziny

A 1,8 km  
  
Poznań Strzeszyn



## 2 Tarnowskie Termy

foto: Archiwum Tarnowskich Term



Tarnowo Podgórne  
ul. Nowa 54  
Gmina Tarnowo Podgórne  
tel. 61 818 28 63  
[www.tarnowskie-termy.pl](http://www.tarnowskie-termy.pl)

Tarnowo Podgórne

Poznań

Tarnowskie Termy to nowoczesny **kompleks basenowo-rekreacyjny**. Wyjątkowy aquapark, który czerpie **wodę ze źródeł geotermalnych (z głębokości 1200 metrów)**, o temperaturze ponad 45,7°C. **Trzy strefy rekreacyjna, sportowa i saunarium** z basenami i licznymi **atrakcjami wodnymi** stanowią wielką atrakcję dla dzieci. Na zewnątrz znajduje się ogromna **piaszczysta plaża** wraz z placem zabaw, tętnią solną, boiskiem do gry w siatkówkę plażową oraz miejscami do wypoczynku.

**Ogromna  
piaszczysta  
plaża pozwala  
na prawdziwy  
relaks**

foto: Archiwum Tarnowskich Term




10,8 km  
Rokietnica



## 3 Kórnickie Centrum Rekreacji i Sportu „Oaza”

foto: Archiwum Kórnickiego Centrum Rekreacji i Sportu „Oaza”



Kórnik  
ul. I. Krasickiego 1  
Gmina Kórnik  
tel. 61 649 88 75, 668 568 266  
[www.oaza.kornik.pl](http://www.oaza.kornik.pl)

Poznań

Kórnik

Kórnickie Centrum Rekreacji i Sportu „Oaza” przyciąga różnorodnością atrakcji zarówno dzieci, jak i dorosłych, stając się miejscem zabaw, relaksu oraz wysiłku fizycznego. Oprócz  **pływalni i odnowy biologicznej**, można skorzystać z **siłowni, fitnessu, rehabilitacji, fryzjerstwa i restauracji**. Hala sportowa zaprasza na liczne mecze oraz **imprezy**.

foto: Archiwum Kórnickiego Centrum Rekreacji i Sportu „Oaza”



Świetnie  
wyposażona  
siłownia  
zachęca  
do dbania  
o formę



3,5 km  
Kórnik



## 4 Swarzędzkie Centrum Rekreacji i Sportu



foto: M. Kaczmarczyk

Swarzędz  
ul. Kosynierów 1  
Gmina Swarzędz  
tel. 61 650 95 20  
[www.scsir.swarzedz.pl](http://www.scsir.swarzedz.pl)

Poznań Swarzędz

## 5 Cascader Park Linowy Kobylnica



foto: Archiwum Cascader Park Linowy

Kobylnica  
ul. Poznańska 44  
Gmina Swarzędz  
tel. 782 140 315, 669 621 333  
[www.cascaderpark.pl](http://www.cascaderpark.pl)

Poznań Kobylnica

Kompleks obejmuje trzy **pełnowymiarowe boiska do piłki nożnej**, **halę sportową**, **krytą pływalnię i sztuczne lodowisko**. W pływalni „Wodny Raj” czekają baseny różnej wielkości: sportowy, rekreacyjny z tzw. **dziką rzeką**, **dwie multimedialne zjeżdżalnie**, **hydromasaż**, **basen dla dzieci**. Na terenie kompleksu znajduje się również **kręgielnia**, **kawiarenka** i **odnowa biologiczna**.

Cascader Park jest **największym parkiem linowym w Wielkopolsce** – znajduje się w niewielkiej miejscowości Kobylnica pod Poznaniem. Na odwiedzających czekają: 4 trasy linowe przystosowane dla dzieci, młodzieży i dorosłych, **2 tyrolki** oraz **połana piknikowa** o powierzchni 0,5 ha – idealne miejsce na piknik, imprezę, spotkanie firmowe, urodziny.

*Od kwietnia do października dostępne są cztery korty do tenisa ziemnego*



foto: Archiwum Urzędu Miasta i Gminy Swarzędz

Największy park linowy w Wielkopolsce



D 1,2 km  
  
Swarzędz



C 1 km  
  
Kobylnica



## 6 DELI Park



foto: Archiwum DELI Parku

Trzebaw koło Sęszewa  
ul. Poznańska 1  
Gmina Sęszew  
tel. 797 999 000, 797 992 720  
[www.delipark.pl](http://www.delipark.pl)

Trzebaw

DELI Park to **park edukacyjno-rozrywkowy**. Znajduje się tam park miniatur z najślynniejszymi budowlami świata, modele gigantycznych owadów i zwierząt prehistorycznych oraz mini zoo. Otwarto tu **pierwszą w Polsce „podniebną” EKO-Wioskę**. Jest to seria 10 wiszących mostów dołączonych do 11 drzew, na których znajdują się tarasy i domki. Zwiedzający mają okazję bezpiecznie spacerować wśród koron drzew.



foto: Archiwum DELI Parku

Domki i tarasy umieszczone są na 11 drzewach połączonych wiszącymi mostami



G 0,3 km  
Trzebaw  
Rosnówko



D 1,2 km  
Swarzędz



## 7 Jezioro Swarzędzkie i Dolina Cybiny



foto: M. Sobczyk

Swarzędz  
ul. Kosynierów 1  
Gmina Swarzędz  
[www.swarzedz.pl](http://www.swarzedz.pl)

Swarzędz


To świetne miejsce dla **amatorów wędkarstwa, sportów wodnych** i rekreacji pieszo-rowerowej. Brzegiem biegnie **ścieżka pieszo-rowerowa**, przy której znajdują się: przystań wodna z **wypożyczalnią sprzętu pływającego, place zabaw, urządzenia do treningu ulicznego**, skatepark, letni pub i kawiarenka, miejsce do leżakowania, tablice edukacyjne i punkt widokowy. Powstała tu **specjalna edukacyjna pieszo-rowerowa ścieżka w Dolinie Cybiny**, która w początkowej części biegnie brzegiem jeziora.

Doskonałe miejsce dla amatorów sportów wodnych



foto: Archiwum Urzędu Miasta i Gminy Swarzędz

## 8 Skatepark w Swarzędzu



Swarzędz  
ul. Kosynierów 1  
Gmina Swarzędz  
[www.swarzedz.pl](http://www.swarzedz.pl)

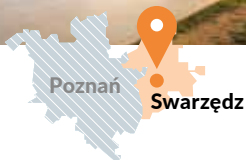


foto: M. Paulus

## 9 Kuwaka Wake Pobiedziska



Pobiedziska  
ul. Kiszowska 21  
Gmina Pobiedziska  
tel. 667 946 676, 607 636 710  
[www.kuwakawake.pl](http://www.kuwakawake.pl)



foto: K. Koprowski

Skatepark w Swarzędzu jest **drugim co do wielkości skateparkiem w Wielkopolsce i jednym z największych w kraju**. Jego powierzchnia wynosi ok. **1700 m<sup>2</sup>**. Obiekt wyposażony jest w schody z poręczą, manual box, grand-murek, grind box, quarter pipe, mini bank, fala z fun box piramidą, bowl, double set, gap i wulkan.

Jeśli ktoś nie wie czym jest wakeboard, to najprościej go opisać jako snowboard na wodzie. Na **jeziorze Biezdruchowo** powstał nowoczesny **200-metrowy wyciąg** służący do uprawiania tej dyscypliny sportu. Jest on przeznaczony zarówno dla zawodowców, jak i początkujących, którzy swą przygodę z wakeboardem rozpoczną pod okiem instruktorów.

Idealne miejsce do wykonywania trików na rowerach, rollkach i deskorolkach



200-metrowy wyciąg zadowolili wszystkich entuzjastów wakeboardingu



foto: K. Koprowski





# 10 Tor motocrossowy w Obornikach



for. Archiwum PLOT



Oborniki  
ul. Łukowska  
Gmina Oborniki  
tel. 604 773 753

Tor motocrossowy powstał po przeprowadzeniu rewitalizacji dawnej kopalni kruszyw, co czyni go unikatowym w skali kraju. Jest obecnie jednym z najbardziej widowiskowych i najpiękniej położonych w Polsce. Obiekt znakomicie nadaje się do uprawiania sportów motorowych, rowerowych i samochodowych (typu off-road) zarówno w zakresie wyczynowym, jak i amatorskim. Trasa przebiega w niecce wyrobiska i w dolinie Warty, a widownia usytuowana jest na naturalnej skarpie.

# 11 Lądowisko w Słonawach



for. Archiwum PLOT



Oborniki  
ul. Wybudowanie 129  
Gmina Oborniki  
tel. 602 885 761  
[www.osl-oborniki.info](http://www.osl-oborniki.info)

Dla miłośników mocnych wrażeń niezapomnianym przeżyciem będzie możliwość podziwiania miasta z lotu ptaka, na motolotni. Dzięki Obornickiemu Stowarzyszeniu Lotniczemu dostępna jest oferta podniebnych lotów widokowych. Przegląd Lotniczy Aviation Revue zaliczył lądowisko w Słonawach do kategorii „Przyjazne lądowisko”.

Najbardziej widowiskowy i najpiękniej położony tor w Polsce



for. Archiwum Morkubiu Oborniki

Widoki z lotu ptaka to dla każdego niezapomniane przeżycie



A 1 km  
  
Oborniki Wlkp.  
Miasto



A 5 km  
  
Oborniki Wlkp.  
Miasto



## 12 Hotel Rodan – centrum tenisa i badmintona



Fot. Archiwum Hotelu Rodan

Skrzynki  
ul. Poznańska 5d  
Gmina Kórnik  
tel. 61 819 08 21, 663 916 693  
[www.hotel-rodan.pl](http://www.hotel-rodan.pl)

Poznań


Skrzynki

Hotel stanowi centrum tenisa ziemnego i badmintonu. Do dyspozycji gości oddano **7 kortów do tenisa, w tym 3 zewnętrzne i 4 wewnętrzne**, oświetlone, ze sztuczną trawą. Na miłośników badmintonu czeka **5 kortów z zaciemnionym dachem**. Na miejscu pracują doświadczeni trenerzy, którzy pomagają w doskonaleniu gry. Dodatkowo w obiekcie można korzystać z przestronnej, **dobrze wyposażonej siłowni, darmowej sauny** oraz **bogatej oferty RestAURacji**.



Doskonałe  
miejsce do  
rozpoczęcia  
przygody  
z tenisem  
i badmintonem

## 13 Owocowa Plaża



Fot. Archiwum GOSiR Dopiewo

Zborowo  
ul. Plażowa 2  
Gmina Dopiewo  
<https://gosir.dopiewo.pl/plaza-zborowo>

Poznań

Zborowo

Plaża znajduje się w Zborowie nad Jeziorem Niepruszkowskim. Przygotowano tu **boiska do plażowej piłki ręcznej, streetballa i siatkówki plażowej, stoły szachowe, plac zabaw dla najmłodszych, miejsce ogniskowe** oraz **ścieżkę edukacyjną**. Niewątpliwie największą atrakcją plaży są **ogromne rzeźby owoców**. Do dyspozycji turystów pozostaje również pole namiotowo-campingowe oraz przystań wodna.

Plaża znana  
jest m.in.  
z okazałych  
owocowych  
rzeźb



Fot. Archiwum GOSiR Dopiewo

E 4,4 km  
Kórnik



H 4,5 km  
Dopiewo



# 14 Plaża miejska w Śremie

for: Archiwum Urząd Miejski w Śremie



Poznań



Śrem

Śrem  
ul. Jeziorna  
Gmina Śrem  
[www.srem.pl](http://www.srem.pl)

Plaża miejska w Śremie położona jest nad Jeziorem Grzymisławskim. Można tutaj skorzystać z **siłowni zewnętrznej** lub z **urządzeń street workout**. Jest także dostępne **boisko do badmintonu, siatkówki** oraz boisko do gry w **boule**. Dla fanów sportów wodnych przygotowano **wypożyczalnię kajaków, rowerów wodnych** oraz dwa wyciągi wodne do **wakeboardu**. Na dzieci czeka **plac zabaw i dwie jeżdźalnie wodne**.

Wakeboarding  
– ekscytujący sport wodny



for: Archiwum Urząd Miejski w Śremie

Relaks  
w luksusowych warunkach



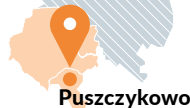
for: Archiwum SPA\_Larnia

# 15 SPA\_larnia DAY SPA

for: Archiwum SPA\_Larnia



Poznań



Puszczykowo

Puszczykowo  
ul. Czarnieckiego 56  
tel. 61 813 37 38  
[www.spalarnia.com.pl](http://www.spalarnia.com.pl)

Położone **na samym skraju Wielkopolskiego Parku Narodowego** zapewnia ciszę i spokój. Na powierzchni około 1 000 m<sup>2</sup> znajdują się: **basen** wyłożony szklaną mozaiką z krystaliczną, **ozonowaną wodą**, przeciwprądem i przysnkiem strumieniowym, **duża sauna sucha, łaźnia parowa, gabinety kosmetyki pielęgnacyjnej i masażu**. Na gości czeka również **restauracja i część hotelowa**.



F 21,5 km  
Czempiń



F 2,6 km  
Puszczykówko



# 16 Aktywna Trójka – trasy trzech aktywności po WPN



Gminy:  
Mosina,  
Puszczykowo,  
Komorniki,  
Stęszew



Z myślą o aktywnym wypoczynku na świeżym powietrzu przez cały rok, z inicjatywy gmin: **Mosina, Puszczykowo, Komorniki i Stęszew, przy współpracy z Wielkopolskim Parkiem Narodowym** powstał projekt **Aktywna Trójka – trasy trzech aktywności po WPN**. W ramach przeprowadzonych prac została wyznaczona unikatowa sieć **ponad 55 km oznakowanych tras** w formie zamkniętych pętli o **różnej długości i stopniu trudności**, przeznaczona do uprawiania **nordic walking, biegania**, a w zimie dla **narciarstwa biegowego**.

Ponad  
55 km  
oznakowa-  
nych tras



fot. Archiwum Urzędu Miejskiego w Mosinie

# 17 Pierścień Rowerowy dookoła Poznania



Gminy:  
Mosina, Stęszew, Dopiewo,  
Tarnowo Podgórne, Poznań,  
Rokietnica, Suchy Las,  
Czerwonak, Murowana Goślina,  
Kiszkowo, Pobiedziska, Kostrzyn,  
Kleszczewo, Kórnik



Pierścień ma **długość 173 km** i łączy **najciekawsze miejsca i atrakcje turystyczne okolic Poznania**. Trasa została oznakowana **kolorem pomarańczowym**. Obok trasy głównej powstało **7 szlaków łącznikowych**, promieniście wychodzących z Poznania, które umożliwiają zaplanowanie wielu jednodniowych wycieczek rowerowych.

Więcej informacji na temat  
szlaków rowerowych  
w okolicach Poznania  
[www.rowery.poznan.travel](http://www.rowery.poznan.travel)



fot. Archiwum Powiatu Poznańskiego



## 18 Śremski Sport



foto: Archiwum Śremskiego Sportu

Śrem  
ul. Staszica 1a  
Gmina Śrem  
tel. 61 22 28 680  
[www.sremskisport.pl](http://www.sremskisport.pl)



Główną atrakcją obiektu jest **zmodernizowany basen ze strefą saun**, spełniający oczekiwania zarówno amatorów sportów pływackich, jak i miłośników rekreacji wodnej. **Obszerna strefa rekreacyjna dla dzieci** mieści zjeżdżalnię oraz urządzenia wodne dla małych i większych pociech. Osobny **mały basen przeznaczony do nauki pływania**. W obiekcie można też korzystać ze **strefy fitness, bowlingu, kortów do squasha i hali sportowej**. Zimą atrakcją jest **sztuczne lodowisko**.

## 19 Centrum Rekreacji Oborniki



foto: Archiwum Centrum Rekreacji Oborniki

Oborniki  
ul. Czarnkowska 84  
Gmina Oborniki  
tel.: 61 29 60 782 w. 21,  
887 169 999 (basen),  
885 999 015 (bowling)  
[www.centrumrekreacjioborniki.pl](http://www.centrumrekreacjioborniki.pl)



W skład kompleksu wchodzi **baseny sportowe i rekreacyjne z trybunami, brodzik, jacuzzi** oraz **strefa spa**. Gratką dla najmłodszych jest **multimedialna zjeżdżalnia rurowa**, starsi docenią prozdrowotne właściwości **groty solnej**. Goście mogą też skorzystać z **kręgielni, sali bilardowej i boiska do squasha**. Ponadto w centrum działa **klub fitness, gabinet medycyny sportowej, gabinet masażu i lodziarnia**. Obiekt jest położony w lesie, obok znajduje plac zabaw.

Na najmłodszych czekają liczne wodne atrakcje



foto: Archiwum Śremskiego Sportu

**Kręgielnia**  
– rozrywka dla starszych i młodszych



foto: Archiwum Centrum Rekreacji Oborniki



F 21,4 km  
Czempiń



A 1,7 km  
Oborniki Wlkp.  
Miasto



# Inne atrakcje


Odkrywając atrakcje okolic Poznania warto również skorzystać z propozycji niestandardowych i niesztampowych. To z pewnością doda kolorytu zwiedzaniu i urozmaici wrażenia. Udział w średniowiecznych zabawach czy strzelanie z łuku, jakim posługiwali się Indianie, z pewnością rozpali wyobraźnię niejednego dziecka i dorosłego. Niezapomniana przejażdżka drezynami po leśnych ostępach Wielkopolskiego Parku Narodowego na długo zapadnie w pamięć, a panorama z wieży widokowej zachwyci niejednego obywatela.



## 1 Mosińska Kolej Dreżynowa



foto: Archiwum Mosińskiej Kolei Dreżynowej



Mosina  
ul. Kollątaja/Budzyńska  
(stacja początkowa)  
Gmina Mosina  
tel. 512 227 912  
[www.naszedrezniny.pl](http://www.naszedrezniny.pl)

Niezapomniana **przejażdżka drezynami rowowymi** po nieczynnej już trasie kolejowej z Puszczykówka do Osowej Góry przez urozmaity teren i **leśne ostępy Wielkopolskiego Parku Narodowego**. **Przejazd** odbywa się **wahadłowo**. To ciekawy, atrakcyjny i aktywny sposób na spędzanie wolnego czasu bez żadnych wiekowych ograniczeń.

foto: Archiwum Mosińskiej Kolei Dreżynowej



*Drezniny napędzane są siłą mięśni pasażerów*





## 2 Skansen Miniatur Szlaku Piastowskiego



foto: Archiwum PLO.T

Pobiedziska Letnisko  
ul. Fabryczna 68  
Gmina Pobiedziska  
tel. 579 665 665  
[www.miniatury.pobiedziska.pl](http://www.miniatury.pobiedziska.pl)

Poznań

Pobiedziska

Skansen Miniatur to park zawierający **makiety obiektów historycznych i interesujących fragmentów zabudowy miast wielkopolskich**. Są one **wierną kopią oryginałów, wykonane w skali 1:20**, z zachowaniem wszystkich detali. Obiekty aktualnie znajdujące się w skansenie to m.in. Pałac w Rogalinie, Biblioteka Raczyńskich, Katedra w Gnieźnie i Stary Rynek w Poznaniu.



foto: Archiwum PLO.T

Kilkadziesiąt  
miniatur znanych  
budowli Szlaku  
Piastowskiego  
i Wielkopolski



0,7 km  
  
Pobiedziska  
Letnisko



## 3 Gród Pobiedziska



foto: Archiwum Grodu Pobiedziska

Pobiedziska Letnisko  
ul. Fabryczna 1  
Gmina Pobiedziska  
tel. 730 716 663  
[www.grod-pobiedziska.pl](http://www.grod-pobiedziska.pl)

Poznań

Pobiedziska

Gród Pobiedziska to **drewniana rekonstrukcja warowni z okresu początków państwa polskiego**, zlokalizowana na historycznym Szlaku Piastowskim w połowie drogi między Poznaniem a Gnieznom. Na terenie grodu można zwiedzić **wystawę średniowiecznych machin oblężniczych** w naturalnej skali, **zbrojownię oraz strzelnicę** z machinami oblężniczymi. Ponadto, odwiedzający mogą wziąć udział w różnego rodzaju grach i zabawach średniowiecznych.



foto: Archiwum Grodu Pobiedziska

Wspaniała  
przygoda  
dla dzieci  
i dorosłych



foto: Archiwum Grodu Pobiedziska



0,8 km  
  
Pobiedziska  
Letnisko





## 4 Makieta kolejowa Borówiec



fol. Archiwum Makiety kolejowej w Borówc



Borówiec  
ul. Uroczysko 1  
Gmina Kórnik  
tel. 61 897 15 11  
[www.borowiecmakieta.pl](http://www.borowiecmakieta.pl)

Makieta zbudowana na powierzchni ponad **250 m<sup>2</sup>**. Wykonana jest w skali 1:87 i wciąż jest rozbudowywana. Przedstawia **12 składów kolejowych** w ciągłym ruchu, które mijają się i pozostają w biegu według ciągle zmieniającego się rozkładu jazdy. **Oprócz pociągów po makiecie poruszają się samochody i samoloty**. Na powierzchni około **50 m<sup>2</sup>** można również podziwiać **makiety lotniska**. Pas startowy ma długość około 12 metrów. Po powierzchni lotniska poruszają się w pełni oświetlone samoloty, kołujące na start.



Dwanaście składów kolejowych w ciągłym ruchu


fol. Archiwum Makiety kolejowej w Borówc



## 5 Wieża widokowa w Mosinie



fol. P. Lysakowski



Mosina – Pozegowo  
(na końcu ulicy Pozegowskiej)  
Gmina Mosina

Drewniana wieża widokowa z platformą widokową w Mosinie **o wysokości 16,97 m** zlokalizowana jest na terenie tzw. glinianek, znajdujących się w Wielkopolskim Parku Narodowym. Obok wieży przygotowano dla turystów **wiaty biwakowe, ławeczki, stojak dla rowerów**. Można także wybrać się na spacer wyznaczoną ścieżką z parkingu do wieży i z powrotem oraz zapoznać się z **tablicami edukacyjnymi** na temat form polodowcowych oraz fauny i flory parku. W pobliżu znajduje się **plaża miejska**, czynna w sezonie letnim. Wejście na wieżę daje możliwość podziwiania **panoramy Wielkopolskiego Parku Narodowego** i nieodległego Poznania.



## 6 Wieża widokowa - Dziewicza Góra




foto: Archiwum PLOT

Czerwonak  
ul. Dziewicza Góra 5  
Gmina Czerwonak  
tel. 608 347 190  
[www.lopuchowko.poznan.pl](http://www.lopuchowko.poznan.pl)  
[lasy.gov.pl/wieza-widokowa-na-dziewicznej-gorze](http://lasy.gov.pl/wieza-widokowa-na-dziewicznej-gorze)



Tereny wokół Dziewicznej Góry to przestrzeń dla **miłośników natury i aktywnego wypoczynku**. To idealna  **baza wypadowa rajdów, wycieczek i indywidualnych spacerów**. Dużą atrakcją turystyczną jest **wieża widokowa na szczycie Dziewicznej Góry**. U szczytu **40-metrowej konstrukcji** znajduje się **kabina obserwacyjna**, a pod nią taras widokowy, z którego rozlega się piękny widok na panoramę puszczy, Poznania i okolic.

**40-metrowa wieża z kabiną obserwacyjną**



## 7 Wioska Indiańska w Łopuchówku



foto: Archiwum Wioski Indiańskiej

Łopuchówko 1  
(przy drodze z Łopuchówka nad Jezioro Worowskie)  
Gmina Murowana Goślina  
tel. 502 449 792  
[www.kokopelli.pl](http://www.kokopelli.pl)



Wioska Indiańska to miejsce, gdzie można zapoznać się z codziennym **życiem Indian Ameryki Północnej**. Malowane tipi, bogato zdobione stroje czy broń pozwalają poczuć atmosferę świata dawnych łowców i wojowników. To doskonale miejsce dla wszystkich lubiących spędzać czas na łonie natury, ciekawych wiedzy o innych kulturach. Można tu spróbować swoich sił w **strzelaniu z łuku** lub **rzucić włócznią**, a na **torze przeszkód** wykazać się sprawnością i siłą fizyczną.



foto: Archiwum Wioski Indiańskiej

Atmosfera świata dawnych indiańskich wojowników i łowców



## 8 Traperska Osada



foto: Archiwum Traperskiej Osady

Bolechówko

Poznań

Bolechówko  
ul. Lipowa 50A  
Gmina Czerwonak  
tel. 693 160 293, 663 523 921  
[www.traperska-osada.pl](http://www.traperska-osada.pl)

**Traperska Osada** oferuje wiele **atrakcji agroturystycznych**, doskonałych dla wszystkich, którzy lubią spędzać wolny czas na świeżym powietrzu. Spacerów, **wycieczki rowerowe**, **przejażdżki konne**, a także **wyprawy psimi zaprzęgami** zapewnią wiele zabawy i rozrywki dzieciom i dorosłym.



foto: Archiwum Traperskiej Osady

Tutaj  
poczujesz  
się jak  
na Dzikim  
Zachodzie

B 1,6 km  
  
Owińska



## 9 Park Dzieje



foto: wdbihymkadreze.pl

Murowana  
Goślina

Poznań

Murowana Goślina  
ul. Bracka 9  
Gmina Murowana Goślina  
tel. 609 547 205  
[www.parkdzieje.pl](http://www.parkdzieje.pl)

Park Dzieje to rodzinny park rozrywki i edukacji. W weekendy można tu obejrzeć **fabularne widowiska z konnymi grupami rekonstrukcyjnymi**. Na gości czekają animatorzy, którzy prowadzą **różnorodne zabawy, konkurencje i warsztaty**. Dzieci mogą stać się widzami i aktorami w **baśniowym teatryku**, odwiedzić **mini zoo, rycerski plac zabaw i piaskownicę archeologiczną**. W czerwcu i lipcu odgrywane jest tu największe w Polsce nocne widowisko plenerowe „Orzeł i Krzyż – Niepodległa”.



foto: wdbihymkadreze.pl

*Wyjątkowe  
miejsce,  
w którym  
każdy może  
przenieść się  
w czasie*



B 0,5 km  
  
Zielone  
Wzgórze



## Zwiedzaj okolice Poznania z Poznańską Koleją Metropolitalną

Poznańska Kolej Metropolitalna (PKM) to nowa oferta ułatwiająca zwiedzanie okolic Poznania. PKM to:

- nowoczesny tabor,
- komfort podróży,
- duża liczba połączeń (co 30 minut w godzinach szczytu),
- zmodernizowane węzły przesiadkowe,
- parkingi Park&Ride (parkuj i jedź),
- infrastruktura przyjazna rowerzystom (drogi rowerowe, parkingi Bike&Ride),
- wspólny bilet okresowy Bus-Tramwaj-Kolej,
- mniej korków,
- krótszy czas podróży,
- niższe koszty podróży,
- ochrona środowiska.

Więcej o PKM:  
[www.metropoliapoznan.pl](http://www.metropoliapoznan.pl)

